

**Message du Conseil communal au Conseil général
du 19 février 2020**

Octroi d'un crédit d'investissement de CHF 115'000.00 TTC pour la création d'un bouclage du réseau d'eau potable dans le quartier du Bégu à Font

1. Introduction

Afin d'améliorer la distribution d'eau potable du haut du village de Font, un bouclage du réseau est nécessaire dans le quartier du Bégu. Cette mesure permettra d'éviter de priver d'eau les maisons de ce quartier en cas de fuite d'eau par exemple ou de travaux dans ce secteur territorial. Elle permettra également une meilleure circulation de l'eau dans les conduites et garantira ainsi une qualité irréprochable de celle-ci.

2. Description des travaux

Pose d'un nouveau tronçon de conduite d'eau en fonte ductile DN 125 sur une distance de 100 m, entre la route Le Bégu et la Route de Châtillon.

3. Coût des travaux

Le devis estimatif des travaux projetés est le suivant :

Génie civil	CHF	77'000.00
Travaux sanitaires (fournit. et pose conduite d'eau potable)	CHF	20'000.00
Divers et imprévus (10%)	CHF	10'000.00
Total HT	CHF	<u>107'000.00</u>
TVA 7,7% (arrondie)	CHF	8'200.00
Total arrondi TTC	CHF	<u><u>115'000.00</u></u>

4. Financement

Conformément à l'article 53 ReLCo, le taux d'amortissement est fixé à 4%. En tenant compte d'un taux d'intérêts raisonnable de 2%, le coût annuel à la charge du Dicastère de l'Environnement et de l'Energie (chapitre 700 : Approvisionnement en eau) sera de CHF 6'900.00.

Cet investissement sera financé par l'emprunt.

5. Conclusion

Le Conseil communal demande au Conseil général d'accepter l'octroi d'un crédit d'investissement de CHF 115'000.00 TTC pour la création d'un bouclage du réseau d'eau potable dans le quartier du Bégu à Font et de l'autoriser à conclure l'emprunt y relatif.

Message validé par le Conseil communal lors de sa séance du 27 janvier 2020.

Le Secrétaire général
Lionel Conus

AU NOM DU CONSEIL COMMUNAL :




Le Syndic :
Andre Losey

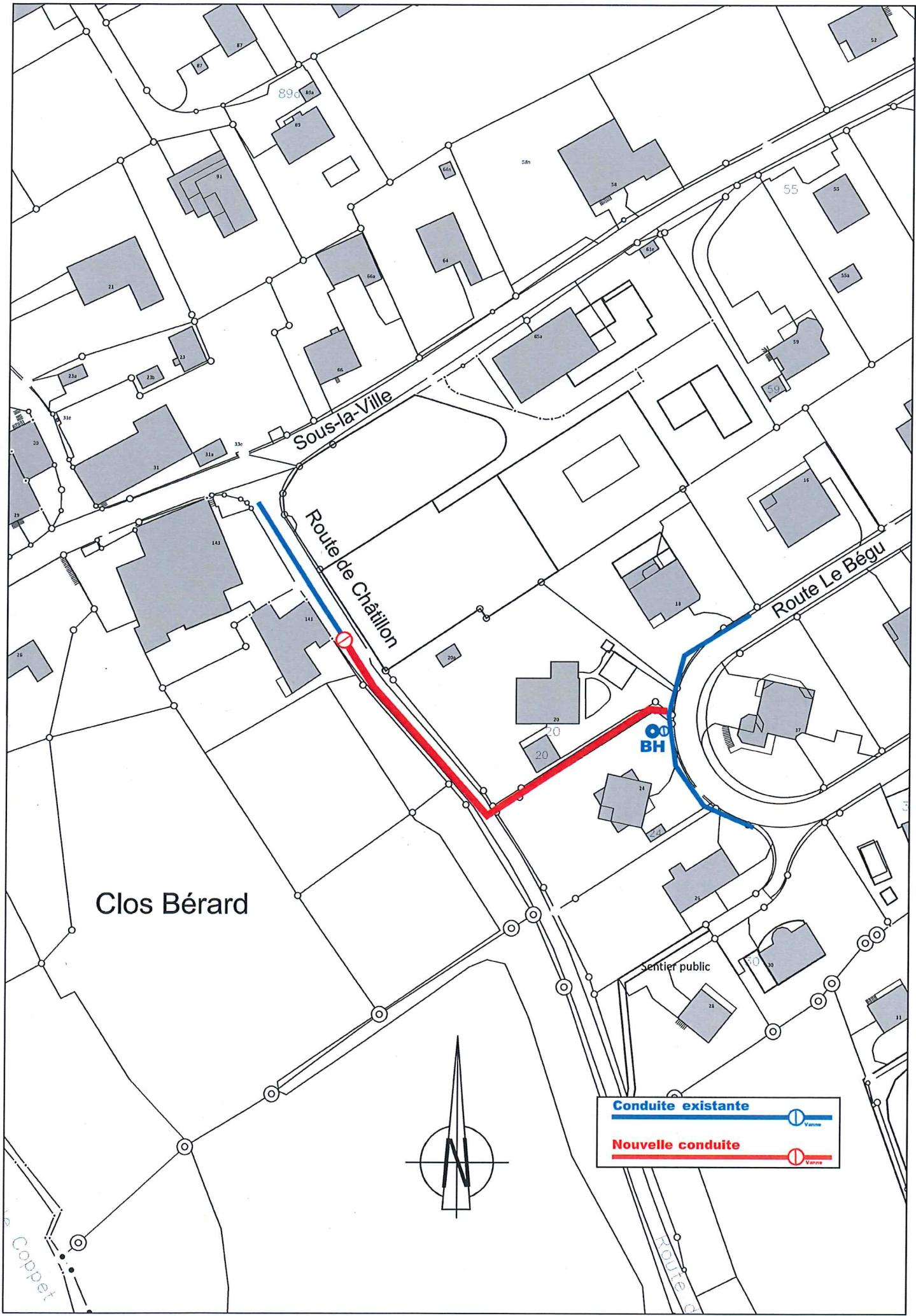
Conseiller communal responsable : Joseph Borcard, Dicastère de l'Environnement et de l'Energie

Annexes : vue aérienne et plan de situation

Localisation de la création d'un bouclage du réseau d'eau potable dans le quartier du Bégu à Font



 Lieu du bouclage



Clos Bérard

Sous-la-Ville

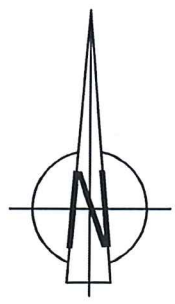
Route de Châtillon

Route Le Bégu

BH

sentier public

Conduite existante	
Nouvelle conduite	



Coppet

Route C